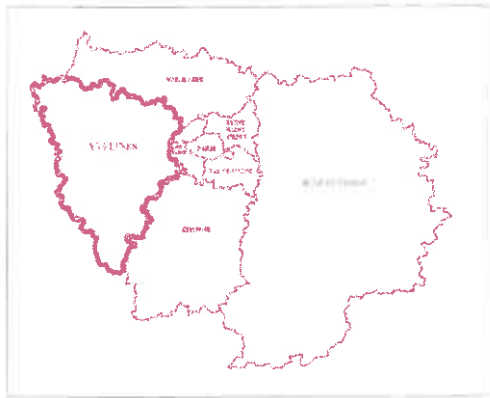




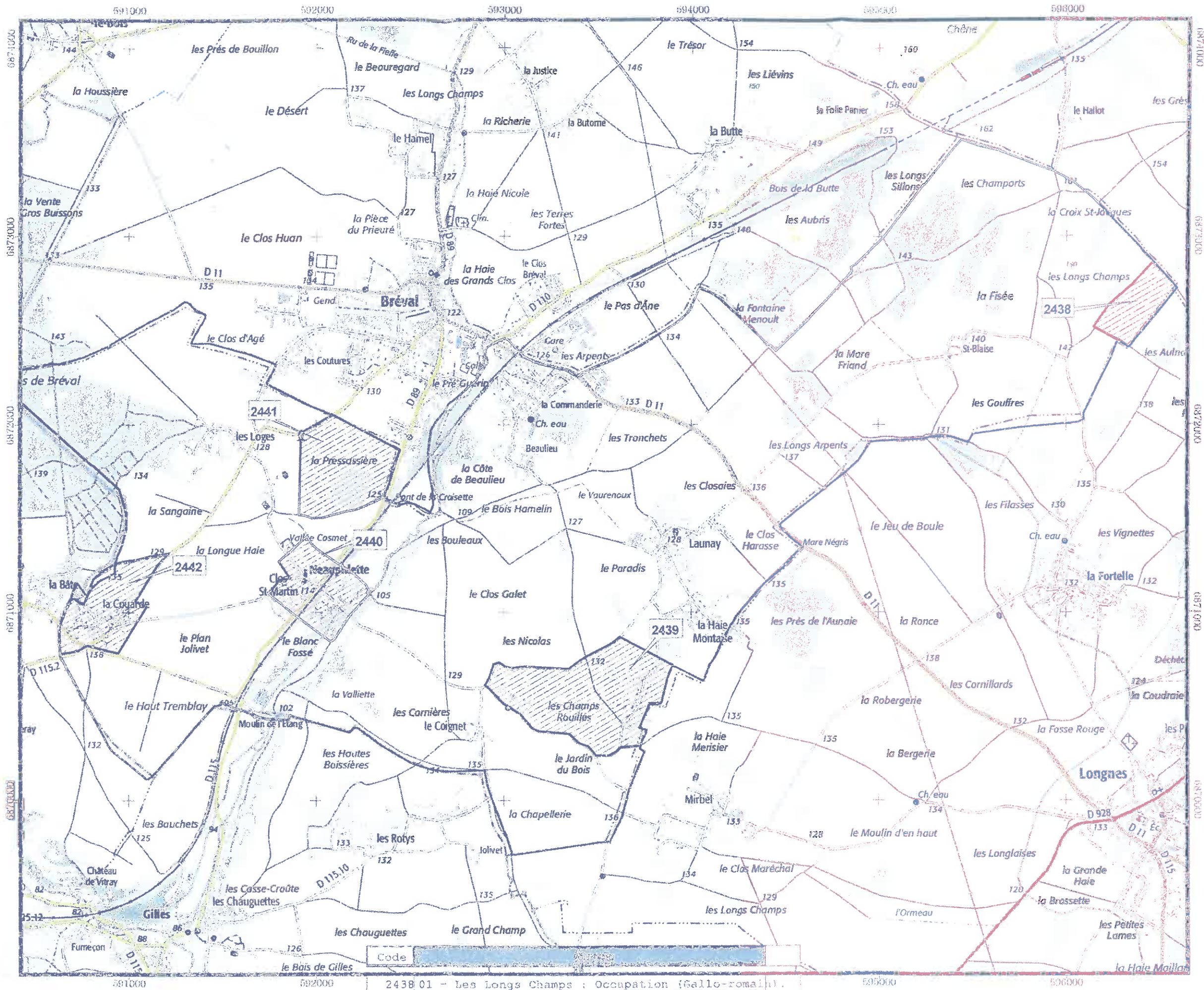
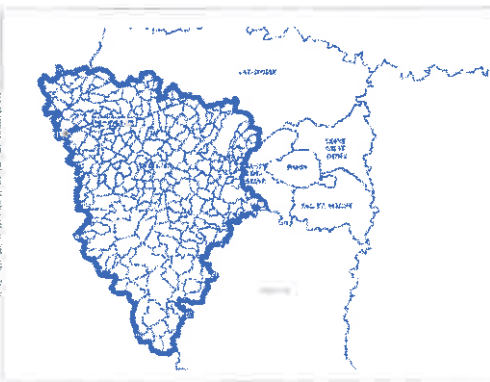
Préfecture de la Région Île-de-France  
 Direction régionale des affaires culturelles  
 Service Régional de l'archéologie

Document graphique annexé au PLU

ILE-DE-FRANCE



Commune de : Neauplette - 78.444



Légende

- Limites administratives : Sources : I.G.N. BD TOPO - RGE 93
- Neauplette : Zones de sensibilité archéologique.



1:20000

0 1 Kilomètres

Données Patrimoine  
 SCANExpress 25% - ©IGN 2013  
 Système de projection : Lambert 93  
 "reproduction interdite"

DRAC/SRA - Carte archéologique / L. Moreno / édition Février 2015

Code	Description
2438 01	Les Longs Champs : Occupation (Gallo-romain).
2439 02	Les Champs Rouillés : Occupation (Protohistoire - Médiéval)
2440 03	Bourg ancien : Occupation (Médiéval - Moderne).
2441 04	La Pressassière : Occupation (Préhistoire - Protohistoire)
2442 05	Occupation (Gallo-romain? - Médiéval - Moderne).